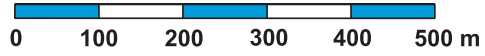


Vamberk


Měřítko 1 : 9 000

1 cm na plánu odpovídá 90 m ve skutečnosti



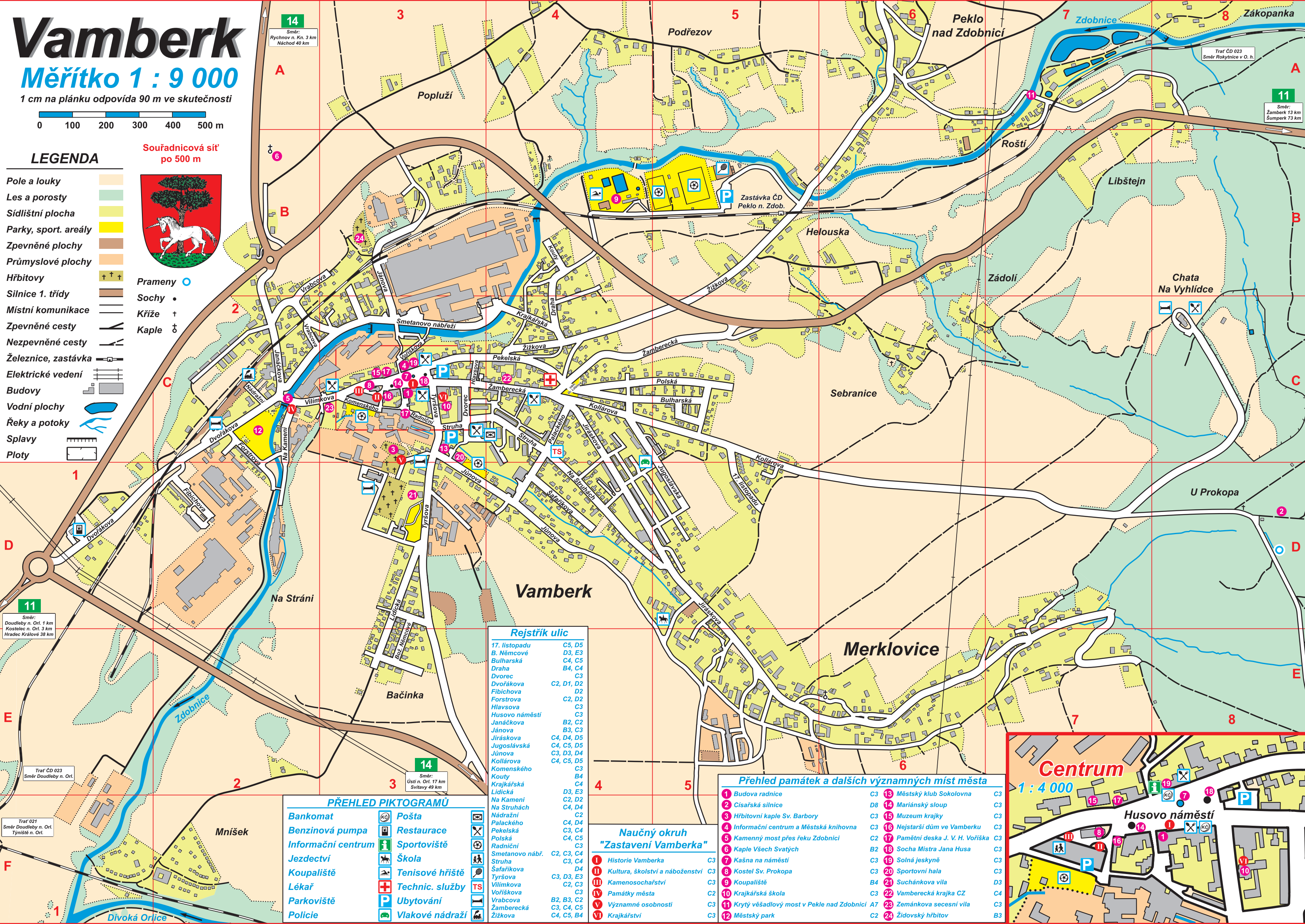
LEGENDA

- Pole a louky
- Les a porosty
- Sídlištní plocha
- Parky, sport. areály
- Zpevněné plochy
- Průmyslové plochy
- Hřbitovy
- Silnice 1. třídy
- Místní komunikace
- Zpevněné cesty
- Nezpevněné cesty
- Železnice, zastávka
- Elektrické vedení
- Budovy
- Vodní plochy
- Řeky a potoky
- Splavy
- Ploty



Souřadnicová síť po 500 m

- Prameny
- Sochy
- Kříže
- Kaple



Rejstřík ulic

| | |
|-----------------|------------|
| 17. listopadu | C5, D5 |
| B. Němcové | D3, E3 |
| Bulharská | C4, C5 |
| Draha | B4, C4 |
| Dvorec | C3 |
| Dvořákova | C2, D1, D2 |
| Fibichova | D2 |
| Forstova | C2, D2 |
| Hlavsova | C3 |
| Husovo náměstí | C3 |
| Janáčkova | B2, C2 |
| Jánova | B3, C3 |
| Jiráskova | C4, D4, D5 |
| Jugoslávská | C4, C5, D5 |
| Júnova | C3, D3, D4 |
| Kollárova | C4, C5, D5 |
| Komenského | C3 |
| Kouty | B4 |
| Krajčářská | C4 |
| Lidická | D3, E3 |
| Na Kamení | C2, D2 |
| Na Struhách | C4, D4 |
| Nádražní | C2 |
| Palackého | C4, D4 |
| Pekelská | C3, C4 |
| Pekelská | C3, C4 |
| Polská | C4, C5 |
| Radniční | C3 |
| Smetanovo nábř. | C2, C3, C4 |
| Struha | C3, C4 |
| Šafaříkova | D4 |
| Tyrsova | C3, D3, E3 |
| Vilimkova | C2, C3 |
| Voříškova | C3 |
| Vrabčova | B2, B3, C2 |
| Zámberská | C3, C4, C5 |
| Žižkova | C4, C5, B4 |

PŘEHLED PIKTOGRAMŮ

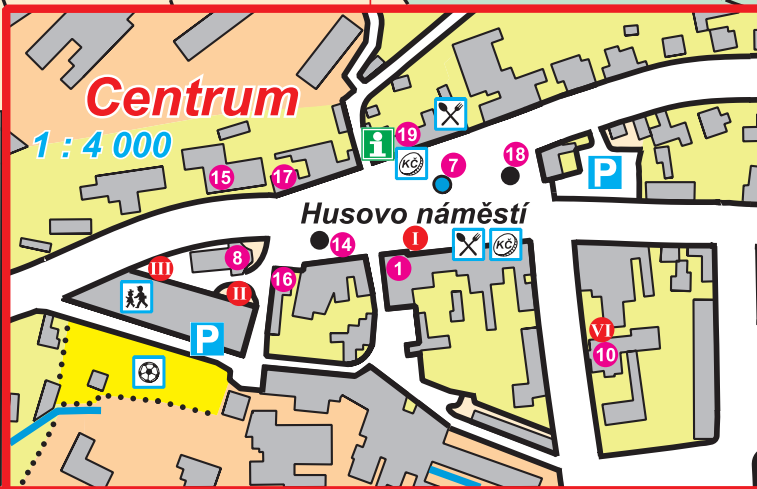
| | | | |
|--------------------|-----------|-----------------|-----------------|
| Bankomat | Pošta | Restaurace | Sportoviště |
| Benzinová pumpa | Škola | Tenisové hřiště | Technic. služby |
| Informační centrum | Ubytování | Vlakové nádraží | |
| Jezdectví | | | |
| Koupaliště | | | |
| Lékař | | | |
| Parkoviště | | | |
| Policie | | | |

Naučný okruh "Zastavení Vamberka"

| | |
|---------------------------------|----|
| Historie Vamberka | C3 |
| Kultura, školství a náboženství | C3 |
| Kamenosochařství | C3 |
| Památky města | C2 |
| Významné osobnosti | C3 |
| Krajčářství | C3 |

Přehled památek a dalších významných míst města

| | |
|---|----|
| Budova radnice | C3 |
| Císařská silnice | D8 |
| Hřbitovní kaple Sv. Barbory | C3 |
| Informační centrum a Městská knihovna | C3 |
| Kamenný most přes řeku Zdobnici | C2 |
| Kaple Všech Svatých | B2 |
| Kašna na náměstí | C3 |
| Kostel Sv. Prokopa | C3 |
| Koupaliště | B4 |
| Krajčářská škola | C3 |
| Krytý věšadlový most v Pekle nad Zdobnicí | A7 |
| Městský park | C2 |
| Městský klub Sokolovna | C3 |
| Mariánský sloup | C3 |
| Muzeum krajky | C3 |
| Nejstarší dům ve Vamberku | C3 |
| Pamětní deska J. V. H. Voříška | C3 |
| Socha Mistra Jana Husa | C3 |
| Solná jeskyně | C3 |
| Sportovní hala | C3 |
| Suchánkova vila | D3 |
| Vamberecká krajka CZ | C4 |
| Zemánkova secesní vila | C3 |
| Židovský hřbitov | B3 |



11 Směr: Doudleby n. Or. 1 km Kostelec n. Or. 3 km Hradec Králové 38 km

11 Směr: Doudleby n. Or. Týniště n. Or.

14 Směr: Rychnov n. Kn. 3 km Náchod 40 km

11 Směr: Zámberk 13 km Sumpperk 73 km

Traf. ČD 023 Směr Rokytnice v O. h.

Traf. ČD 021 Směr Doudleby n. Or. Týniště n. Or.

14 Směr: Ústí n. Or. 17 km Svitavy 49 km